

Προέλευση:<http://geodata.gov.gr/en/>

- <http://geodata.gov.gr/en/dataset/892a6135-4c1e-456d-bd87-4e9ea7fa50ad/resource/e3d01782-bcb5-480b-96dc-f69e4270b363/download/oikismoι.zip>
- <http://geodata.gov.gr/en/dataset/5f4f87b3-7cb4-489c-9c4c-75f94836454b/resource/26f566c5-d94d-4652-89ea-66021183d321/download/orianomwn.zip>
- <http://geodata.gov.gr/en/dataset/fdda6a90-51f8-4330-9a7a-dfb63b3ee2f3/resource/2383efa5-0ac2-48d1-8c4f-c290bc72be0b/download/apografhplythismou1991.xls>
- <http://geodata.gov.gr/en/dataset/c07a4eb3-05a7-4bd2-9c25-1f1bb2f3f281/resource/abfca78b-5d9c-45d4-b8d3-bed102517aa0/download/ydrografikodiktyo.zip>
- <http://geodata.gov.gr/en/dataset/e347f3cd-1210-424d-a269-b9fdfdea4509/resource/a5db9787-4837-4326-9a05-68acb8104632/download/oreineslekanes2hstaxhs.zip>

Λήψη δεδομένων από τον ιστότοπο «Δημόσια, Ανοικτά Δεδομένα»

The screenshot shows a web browser window displaying the GEODATA.gov.gr website. The browser's address bar shows the URL geodata.gov.gr/en/. The page content includes a list of datasets with the following details:

- Κλίμα Αρχιτεκτονικού Ενδιαφέροντος στην Περίοδα του 4ου ΕΠΑΛ Αθηνών**
4ο ΕΠΑΛ Αθηνών
04, March, 2019
- Πιστοποιημένες Παιδικές Χαρές Δήμου Αθηναίων**
Δήμος Αθηναίων
- Αστυνομικά τμήματα στα όρια του Δήμου Αθηναίων**
Δήμος Αθηναίων
- Δημοτικά αστυνομικά τμήματα Δήμου Αθηναίων**
Δήμος Αθηναίων

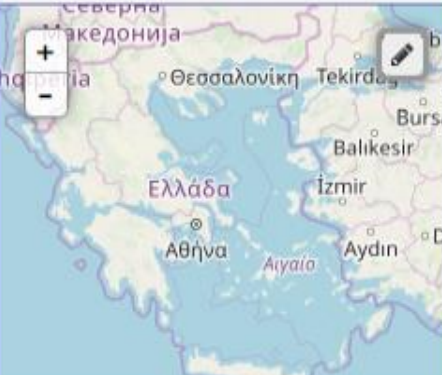
The footer of the website features a search bar, a navigation menu, and contact information. The 'Datasets' link in the navigation menu is circled in red. The navigation menu includes the following items:

- [Search...](#)
- [Datasets](#) (circled in red)
- [Topics](#)
- [Organizations](#)
- [Maps](#)
- [Apps](#)
- [News](#)
- [About](#)
- [Contact](#)
- [IMIS](#)
- [INSPIRE](#)
- [EU Open Data Portal](#)
- [PublicaMundi](#)
- [Twitter](#)
- [Github](#)
- [Report issue](#)


The website is powered by HELIX. The browser's taskbar at the bottom shows the Windows logo, search icon, and various application icons. The system tray in the bottom right corner displays the language as ENG and the time as 11:50 AM.

Υπηρεσίες Αναζήτησης

Location ✕



Map data © OpenStreetMap contributors.

 Organizations

A..Z 1..9 ▾

- Organisation of Pla... (38)
- Ministry of Product... (37)
- Municipality of Meg... (27)
- Hellenic Public Rea... (18)
- Ministry of the Int... (17)
- Hellenic Statistica... (17)
- Show More Organizations

23, October, 2019

Ιστορικό κέντρο Δήμου Αθηναίων

Γεωγραφικός προσδιορισμός του παραδοσιακού τμήματος της πόλης των Αθηνών, Ιστορικό Κέντρο (ΦΕΚ 567/Δ/79 και ΦΕΚ 411/Δ/89). Η παρούσα πληροφορία δεν αποτελεί βεβαίωση, η οποία...

Δήμος Αθηναίων

[SHAPEFILE](#) [SHAPEFILE](#) [WMS](#) [WFS](#) [WMS](#) [WFS](#)

23, October, 2019

Υπηρεσίες Δήμου Αθηναίων

Σημεία φορέων και υπηρεσιών του Δήμου Αθηναίων όπως Διοικητικές, Οικονομικές, Τεχνικές, Πολιτισμού, Αθλητισμού, Λέσχες Φιλίας, Ιατρεία, Κέντρα Εξυπηρέτησης Πολιτών κλπ έτους...

Δήμος Αθηναίων

[SHAPEFILE](#) [WMS](#) [WFS](#)

23, October, 2019

Όρια Συνοικιών Δήμου Αθηναίων

Όρια της οικιστικής διάρθρωσης του Δήμου Αθηναίων στις δημοτικές συνοικίες σύμφωνα με το Γενικό Πολεοδομικό Σχέδιο του Δήμου Αθηναίων (ΦΕΚ 80Δ/1988). Η παρούσα πληροφορία δεν...

Δήμος Αθηναίων

[SHAPEFILE](#) [WMS](#) [WFS](#)

Μεταφόρτωση πόρου « Όρια Νομών»

- Το αρχείο που μεταφορτώνεται είναι σε μορφή .zip






Metadata του Συνόλου Δεδομένων

Resources

- Boundaries of ... (SHAPEFILE)
- Boundaries of ... (WMS)
- Boundaries of ... (WFS)

Share

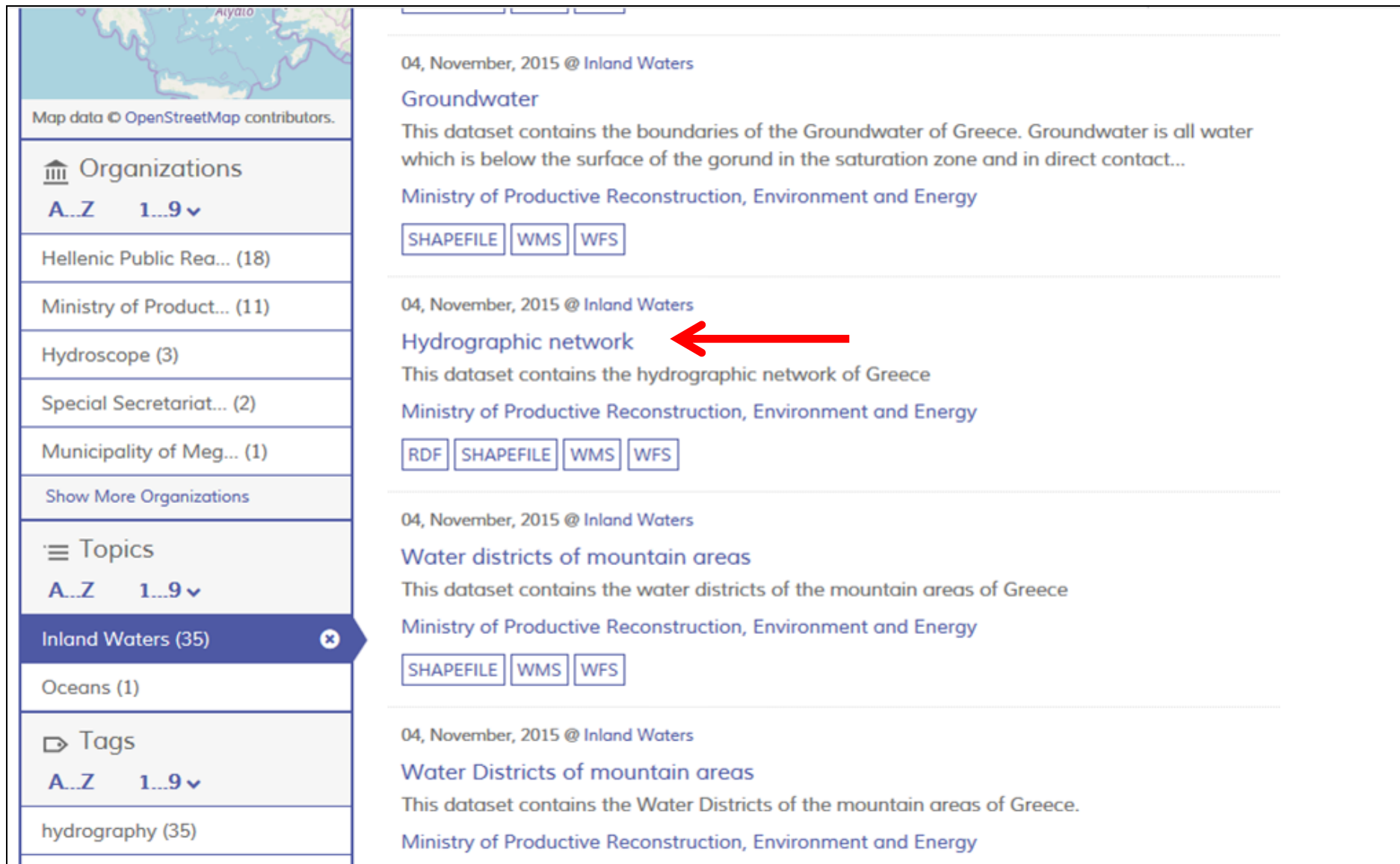
  

Additional Information

Last updated	October 8, 2015
Created	October 8, 2015
Format	application/zip
License	Creative Commons Attribution 3.0
created	over 4 years ago
format	shapefile
id	26f566c5-d94d-4652-89ea-66021183d321
last modified	over 4 years ago
mimetype	application/zip
on same domain	1
resource group id	61303647-0a34-4bc4-823b-1d6490ea9db4
resource type	file
revision id	2f597a7c-503c-4f84-a2ae-a03a874eod0a
size	4.2 MiB
state	active
url type	upload

Hide

Υδρογραφικό Δίκτυο



Map data © OpenStreetMap contributors.

Organizations
A..Z 1..9 ▾

- Hellenic Public Rea... (18)
- Ministry of Product... (11)
- Hydroscope (3)
- Special Secretariat... (2)
- Municipality of Meg... (1)

Show More Organizations

Topics
A..Z 1..9 ▾

- Inland Waters (35)** ✕
- Oceans (1)

Tags
A..Z 1..9 ▾

- hydrography (35)

04, November, 2015 @ Inland Waters

Groundwater

This dataset contains the boundaries of the Groundwater of Greece. Groundwater is all water which is below the surface of the ground in the saturation zone and in direct contact...

Ministry of Productive Reconstruction, Environment and Energy

SHAPEFILE WMS WFS

04, November, 2015 @ Inland Waters

Hydrographic network

This dataset contains the hydrographic network of Greece

Ministry of Productive Reconstruction, Environment and Energy

RDF SHAPEFILE WMS WFS

04, November, 2015 @ Inland Waters

Water districts of mountain areas

This dataset contains the water districts of the mountain areas of Greece

Ministry of Productive Reconstruction, Environment and Energy

SHAPEFILE WMS WFS

04, November, 2015 @ Inland Waters

Water Districts of mountain areas

This dataset contains the Water Districts of the mountain areas of Greece.

Ministry of Productive Reconstruction, Environment and Energy

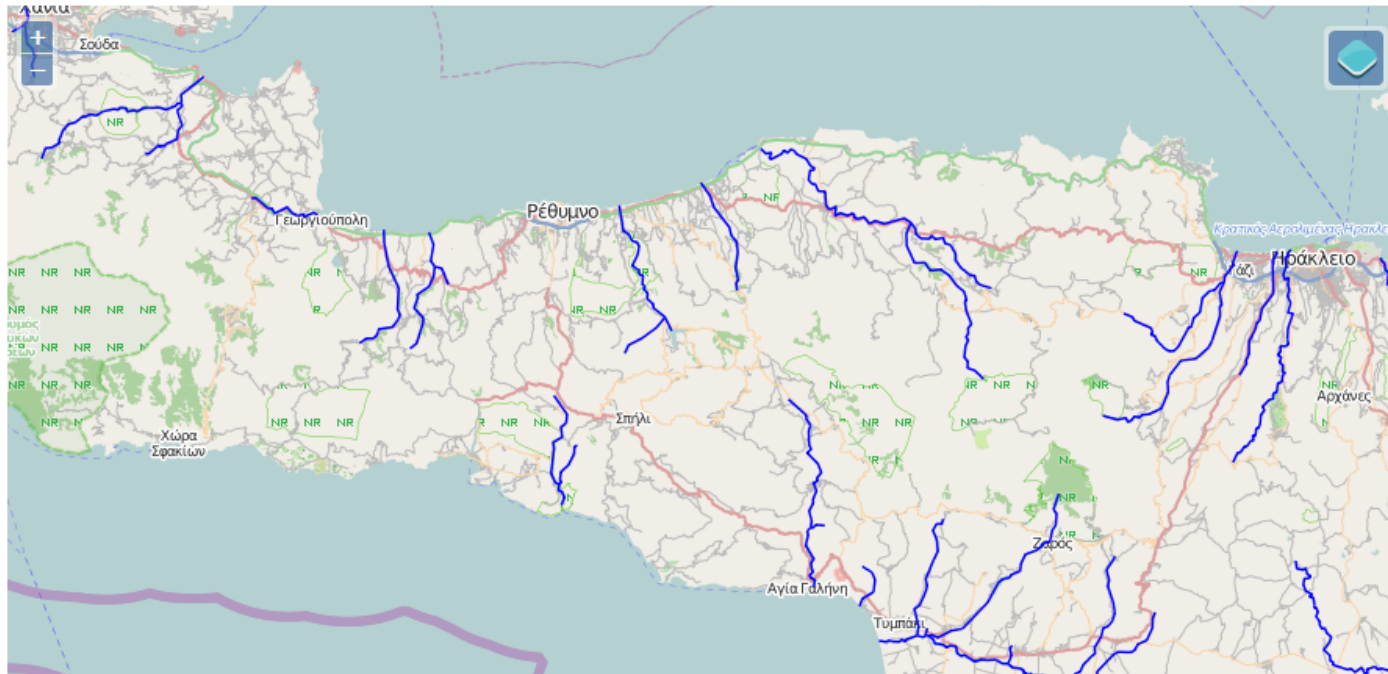
Μεταφόρτωση Πόρου

Υδρογραφικό δίκτυο

Data API Map Download

URL: <http://geodata.gov.gr/en/dataset/c07a4eb3-05a7-4bd2-9c25-1f1bb2f3f281/resource/abfca78b-5d9c-45d4-b8d3-bed102517aa0/>

Υδρογραφικό δίκτυο



Μεταφόρτωση Πόρου «Λεκάνες Απορροής 2ης Τάξης» (Αρίθμηση κατά Strahler)



Λήψη Δεδομένων OpenStreetMap

- Χρησιμοποιήθηκε απόσπασμα δεδομένων οδικού δικτύου (που αφορά στην νήσο Κρήτη) σε format shp.
- Το συνολικό αρχείο (.shp.zip) μεταφορτώθηκε από την κάτωθι ιστοσελίδα, τον Ιούνιο του 2017:

download.geofabrik.de/europe.html